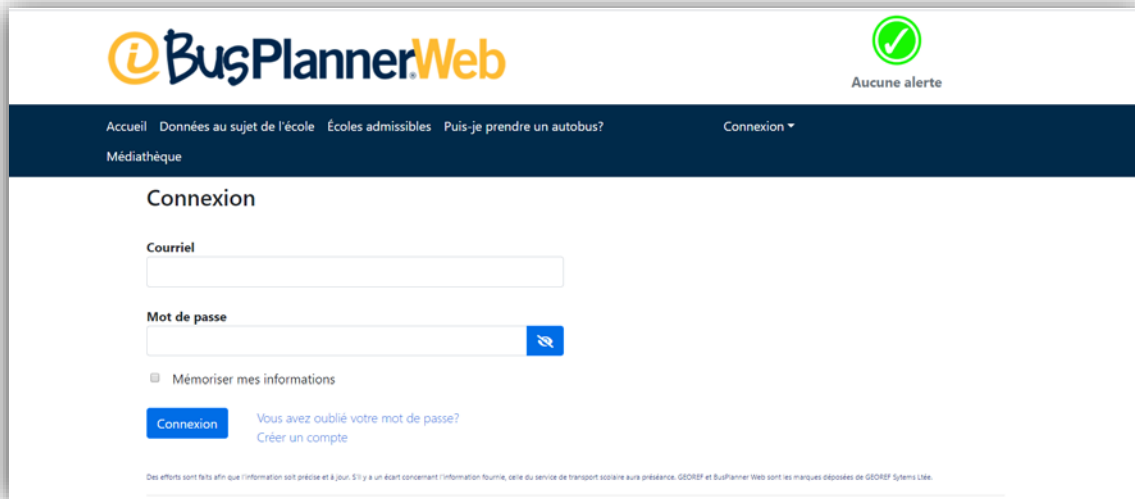


# Nos outils en ligne change!

Pour aider à nos parents, voici un guide d'aide rapide pour obtenir plus facilement des informations sur l'autobus de votre enfant.



Le premier grand changement est que tous les parents auront besoin d'une adresse courriel pour se connecter à Bus Planner Web au portail parent. Vous devrez choisir un mot de passe et assurez-vous qu'il est mémorable.

Les icônes ont changé et pour vous aider à les déchiffrer, posez-vous les questions suivantes :



## Données au sujet de l'école:

**À propos de l'école**

District scolaire: St Jones

École: Bedrock Secondary School

Adresse: 40 Westview DR

Ville: Woodlawn

Téléphone:

Niveaux scolaires offerts dans les limites définies Bedrock 9-12: 9,10,11,12



[Agrandir la carte](#)

Vous verrez l'adresse de l'école, les notes disponibles et les limites de l'école. La carte sera générale, mais devrait vous aider à vous donner une idée générale des limites de cette école particulière.

## Écoles admissibles :

**Écoles admissibles**

Année scolaire: 11\_0\_0\_BP

Numéro civique: 4715

Rue: 50 AVE

Municipalité: Woodlawn

District scolaire: St Jones

Niveau: K


[Nouvelle recherche](#) [Soumettre](#)

École: **St. Christopher Public School**

Adresse: 4717 50 AVE Woodlawn

Limite: St Christopher K-8

Niveaux scolaires: K,1,2,3,4,5,6,7,8



[Agrandir la carte](#)

[Puis-je prendre un autobus?](#)

C'est là que tous nos parents peuvent trouver l'école pour laquelle leur adresse est zonée. Cela s'appliquera également aux lieux de garde d'enfants.

Puis-je prendre un autobus?


**Puis-je prendre un autobus?**

Année scolaire  
11\_0\_0\_BP

Numéro civique 4715 Rue 50 AVE Municipalité Woodlawn

District scolaire St Jones Niveau K

[Nouvelle recherche](#) [Soumettre](#)

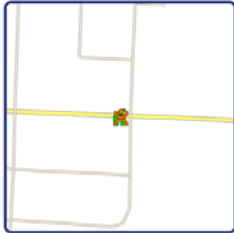
**École**  
St. Christopher Public School   
Vous N'ÊTES PAS admissible au transport.

Directions pour marcher à l'école

Départ 50 AVE pour 3,04 m

Fin 50 AVE

Distance totale 3,04 m



[Agrandir la carte](#)


[Écoles admissibles](#)

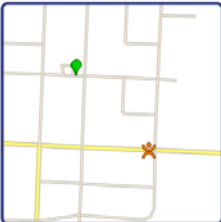
C'est là que vous pourrez savoir si votre enfant ou vos enfants peuvent prendre l'autobus.

Numéro civique 4715 Rue 50 AVE Municipalité Woodlawn

District scolaire St Jones Niveau 10

[Nouvelle recherche](#) [Soumettre](#)


**École**  
Bedrock Secondary School   
Vous êtes admissible au transport



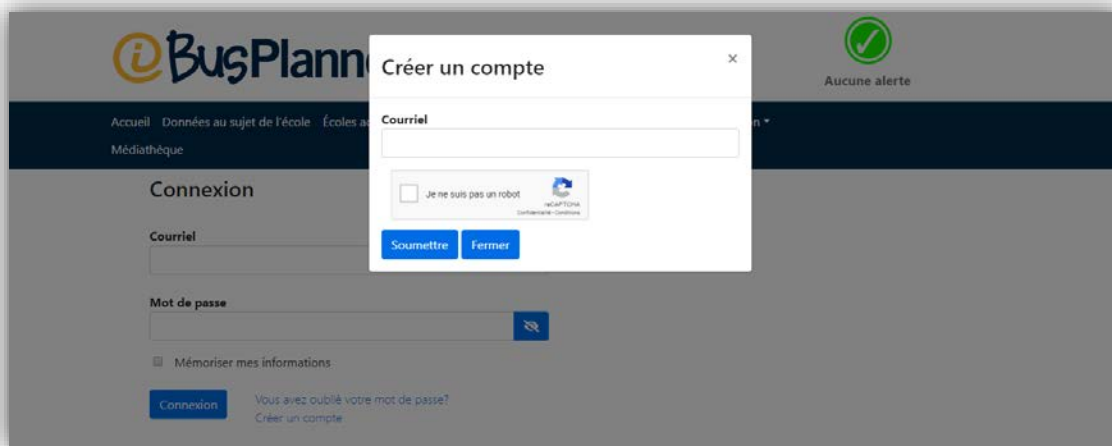
[Agrandir la carte](#)

L'outil le plus important pour nos parents est l'outil suivant :

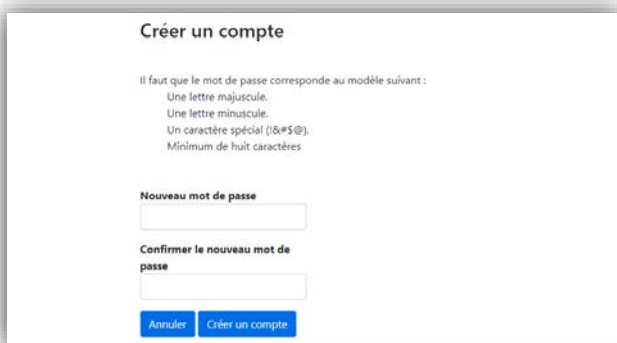
### Portail des parents




Comme mentionné, le premier grand changement est que vous pouvez maintenant utiliser votre courriel pour vous connecter à notre système.



Assurez-vous de conserver votre mot de passe en lieu sûr. Suivez le script ci-dessous lorsque vous créez.



Une fois que vous avez ouvert une session, vous verrez l'écran suivant.



Pour ajouter un étudiant, cliquez sur l'icône « Ajouter un enfant », puis entrez les renseignements appropriés.



Vous aurez besoin du NISO, de la date de naissance de votre enfant, de l'école et de l'année scolaire. Assurez-vous d'inclure tout qualificatif de niveau comme S Steam, F French Immersion, etc ... voir notre page d'accueil pour une liste des qualificatifs de niveau.

Une fois que vous aurez réussi à inscrire votre enfant, vous aurez accès aux renseignements suivants : Transport, Information et Personnes-contacts.

**BusPlannerWeb** Aucune alerte

Accueil Public Parent messierg@npssts.ca

### Mes enfants

Nom: Wayne, Bruce

- Transport
- Information
- Personnes-contacts

Au format PDF

Ajouter un enfant Mes enfants Mes abonnements Localiser mon autobus

L'onglet Transport vous montrera le chemin de marche pour les élèves inadmissibles (marcheurs) ou l'information de transport par autobus pour les élèves élémentaires.

**Transport**

**A00057**

<b>École</b>	<b>Niveau</b>	<b>Admissibilité</b>
Bedrock Secondary School	12	Piéton

Cet élève n'est actuellement pas affecté au transport  
À l'école  
De l'école

**Directions pour marcher à l'école**

Départ **SOUTHBRIDGE DR** pour 277,19 m

Gauche **WESTVIEW DR** pour 741,18 m

Direct **Westview DR** pour 324,62 m

Fin **Bedrock Secondary School**

Distance totale 1,34 km

Information

Personnes-contacts

Les informations et les onglets des contacts affichent les informations dans notre système pour votre enfant ou vos enfants. Si les renseignements sont inexacts, vous devriez communiquer avec l'école pour lui demander de mettre à jour les renseignements pour votre enfant le plus tôt possible. NPSSTS reçoit les données des élèves de votre conseil scolaire et ne peut modifier ou mettre à jour aucune information.

> **Transport**  
 > **Information**

<b>Prénom</b> Bruce	<b>Nom de famille</b> Wayne	<b>N° de l'élève</b> A00057
<b>École</b> Bedrock Secondary School	<b>District scolaire</b> St Jones	<b>Niveau</b> 12
<b>Zones d'intempéries</b>		
<b>Adresse: Domicile</b>		
<b>Numéro civique</b> 32	<b>Rue</b> SOUTHBRIDGE DR	<b>App</b>
<b>Municipalité</b> Woodlawn	<b>Province/Etat</b>	<b>Code postal</b>

^ **Personnes-contacts**

> **Transport**  
 > **Information**  
 > **Personnes-contacts**

Type	Rencontre l'autobus	Nom	Domicile	Travail	Cellulaire	Courriel1	Courriel2	Notes
Mother	Non	Wayne, Martha	(835) 299-5571	(949) 569-4371	613-555-0197			
Father	Non	Wayne, Thomas	(835) 299-5571	(912) 369-7164	(264) 114-6056			
Emergency	Non	Pennyworth, Alferd	(835) 299-5571	(949) 569-4371	613-555-0197			Guardian

# My Subscriptions

Expand All

Collapse All

## 🔔 Transportation Alerts

Transportation subscriptions are generally handled automatically as you manage students. However, you can still update your subscriptions here.


### Current Routes

[+ Add a Route](#)

## 🔔 School Alerts

With school alert subscriptions, you can receive all school alerts that are posted for your children's schools.

### Current Schools

School	Remove
Bedrock Secondary School	

[+ Add a School](#)



School	Remove
Bedrock Secondary School	

[+ Add a School](#)

### General Notices

General Notices are alerts that are intended for all subscribers, not specific schools or routes.

Receive General Notices

[Update Subscriptions](#)

**Add Student**

**My Students**

**My Subscriptions**

**Where's My Bus?**

Efforts are made to ensure this information is accurate and up-to-date. Should there be any discrepancy, the transportation office has the final word. Georef & BusPlanner Web are registered trademarks of Georef Systems Ltd.